



PROPONE ÁREAS DESTINADAS A COLECTA DE SEMILLAS EN LA COMUNA DE HUALAIHUÉ, REGIÓN DE LOS LAGOS.

VALPARAISO, 29 OCT 2021

R.EX. Nº 2930

VISTO: lo informado por la División de Acuicultura de esta Subsecretaría mediante Memorándum (D.AC.) Nº 805/2021, que contiene el Informe Técnico (D.AC.) Nº 734/2021, ambos de fecha 17 de agosto de 2021; el Oficio ORD. (D.Ac.) Nº 96 de fecha 22 de enero de 2021, de la División de Acuicultura de esta Subsecretaría; el Oficio SS.FF.AA. ORD. Nº 2534/SSP de fecha 20 de julio de 2021, de la Subsecretaria para las Fuerzas Armadas; el Oficio D.I.M. Y M.A.A. ORD. Nº 12.210/07/211/S.S.P. y A. de fecha 18 de mayo de 2021, de la Dirección de Intereses Marítimos y Medio Ambiente Acuático; la Ley General de Pesca y Acuicultura Nº 18.892 y sus modificaciones, cuyo texto refundido, coordinado y sistematizado fue fijado por el D.S. Nº 430 de 1991, del Ministerio de Economía, Fomento y Reconstrucción; las Leyes Nºs 20.249 y 21.183.

CONSIDERANDO:

1º Que, el artículo segundo transitorio de la Ley Nº 21.183, dispone que en el caso de la Región de Los Lagos, serán otorgados permisos especiales de colecta conforme al procedimiento que en él se fija, remitiéndose a la aplicación de los incisos segundo, tercero, cuarto y quinto del artículo 75 quáter de la Ley General de Pesca y Acuicultura, citada en Visto.

2º Que, mediante Oficio ORD. (D.Ac.) Nº 96 de fecha 22 de enero de 2021, de la División de Acuicultura, de esta Subsecretaría, se consultó previamente a la autoridad marítima, a través de la Subsecretaría para las Fuerzas Armadas, acerca de la posible interferencia de las áreas destinadas a colecta de semillas ubicadas en la comuna de Hualaihué, Región de Los Lagos, con la libre navegación, o si existe sobreposición con concesiones y/o destinaciones marítimas que pudieren haber sido otorgadas en dichos sectores.

3º Que, mediante Oficio citado en Visto, la Dirección de Intereses Marítimos y Medio Ambiente Acuático, se pronunció respecto a la eventual interferencia con la seguridad de vida humana en el mar, libre navegación, tráfico y fondeo de embarcaciones, como así también, sobreposiciones con concesiones y/o destinaciones marítimas otorgadas o en trámite, de los 15 polígonos propuestos como áreas destinadas a la captación de semillas en la comuna de Hualaihué, Región de Los Lagos, de conformidad con lo prescrito por el artículo 75 quáter, ya citado.



4° Que, mediante Oficio citado en Visto, la Subsecretaría para las Fuerzas Armadas se pronunció respecto a que no existe sobreposición con concesiones o destinaciones marítimas otorgadas, de los 15 polígonos propuestos como áreas destinadas a la captación de semillas en la comuna de Hualaihué, Región de Los Lagos.

5° Que, mediante el Informe Técnico (D.AC.) citado en Visto, la División de Acuicultura de esta Subsecretaría, concluye la propuesta de áreas que serían destinadas a colecta de semillas en la comuna de Hualaihué, Región de Los Lagos, la que deberá ser publicada en el Diario Oficial y en un diario de circulación regional.

6° Que, el Informe Técnico ya citado, incluye en la propuesta final 15 polígonos como áreas destinadas a la captación de semillas, respecto de los cuales, y haciéndose cargo de las observaciones realizadas por la autoridad marítima competente, se modificaron los polígonos AC-HUA-45 y AC-HUA-52.

7° Que, en virtud de lo anterior, se proponen 15 polígonos como áreas destinadas a la captación de semillas en la comuna de Hualaihué, Región de Los Lagos.

RESUELVO:

1.- **FORMÚLESE**, mediante la publicación de la presente Resolución en el Diario Oficial y en un diario de circulación de la Región de Los Lagos, la siguiente propuesta de 15 polígonos como áreas destinadas a la captación de semillas en la comuna de Hualaihué, de la región antes señalada:

ÁREA DE COLECTA : AC-HUA-45				
REGIÓN DE LOS LAGOS				
COMUNA DE HUALAIHUÉ				
SECTOR: Canal Llanchild, al este de Isla Cuchillo				
Vértice	LATITUD(S)	LONGITUD(W)	ESTE	NORTE
1	S 42° 03' 03.47"	W 72° 34' 46.49"	E=700299.52	N=5341730.57
2	S 42° 03' 03.55"	W 72° 34' 40.40"	E=700439.40	N=5341724.18
3	S 42° 03' 04.38"	W 72° 34' 40.85"	E=700428.37	N=5431699.08
4	S 42° 03' 06.08"	W 72° 34' 35.09"	E=700559.37	N=5431642.74
5	S 42° 03' 12.10"	W 72° 34' 38.30"	E=700480.32	N=5341459.15
6	S 42° 03' 10.38"	W 72° 34' 44.12"	E=700347.94	N=5341516.08
7	S 42° 03' 10.46"	W 72° 34' 44.17"	E=700346.79	N=5341513.47
8	S 42° 03' 10.37"	W 72° 34' 50.26"	E=700206.92	N=5341520.17
Coordenadas referidas al DATUM WGS-84; Huso 18 s				
Carta de Referencia: SHOA 7340				



ÁREA DE COLECTA: AC-HUA-46				
REGIÓN DE LOS LAGOS				
COMUNA DE HUALAIHUÉ				
SECTOR: Ensenada Contao, al norte de Río Contao				
Vértice	LATITUD(S)	LONGITUD(W)	ESTE	NORTE
1	S 41° 47' 25.33"	W 72° 43' 44.88"	E=688689.39	N=5371005.82
2	S 41° 47' 30.33"	W 72° 43' 39.37"	E=688812.50	N=5370848.24
3	S 41° 47' 36.86"	W 72° 43' 49.00"	E=688584.90	N=5370652.71
4	S 41° 47' 31.86"	W 72° 43' 54.52"	E=688461.56	N=5370810.29
Coordenadas referidas al DATUM WGS-84; Huso 18 s				
Carta de Referencia: SHOA 7320				
ÁREA DE COLECTA : AC-HUA-47				
REGIÓN DE LOS LAGOS				
COMUNA DE HUALAIHUÉ				
SECTOR: Oeste de Punta La Manga				
Vértice	LATITUD(S)	LONGITUD(W)	ESTE	NORTE
1	S 41° 46' 39.74"	W 72° 42' 08.47"	E=690952.35	N=5372352.80
2	S 41° 46' 36.72"	W 72° 41' 58.19"	E=691192.17	N=5372439.60
3	S 41° 46' 41.19"	W 72° 41' 53.52"	E=691296.30	N=5372298.84
4	S 41° 46' 45.05"	W 72° 42' 04.74"	E=691034.08	N=5372186.72
Coordenadas referidas al DATUM WGS-84; Huso 18 s				
Carta de Referencia: Plano DPC-311				

ÁREA DE COLECTA : AC-HUA-48				
REGIÓN DE LOS LAGOS				
COMUNA DE HUALAIHUÉ				
SECTOR: Estero Bonito, Isla Llancahúe				
Vértice	LATITUD(S)	LONGITUD(W)	ESTE	NORTE
1	S 42° 08' 13.94"	W 72° 34' 22.43"	E=700580.48	N=5332138.73
2	S 42° 08' 17.26"	W 72° 34' 05.60"	E=700964.00	N=5332025.08
3	S 42° 08' 19.61"	W 72° 34' 06.44"	E=700942.69	N=5331953.17
4	S 42° 08' 16.29"	W 72° 34' 23.27"	E=700559.17	N=5332066.82
Coordenadas referidas al DATUM WGS-84; Huso 18 s				
Carta de Referencia: SHOA 7340				

ÁREA DE COLECTA : AC-HUA-49				
REGIÓN DE LOS LAGOS				
COMUNA DE HUALAIHUÉ				
SECTOR: Canal Cholgo, al sur de Rada de Potreros de Cholgo, Isla Llancahúe				
Vértice	LATITUD(S)	LONGITUD(W)	ESTE	NORTE
1	S 42° 07' 01.12"	W 72° 29' 14.67"	E=707712.13	N=5334180.31
2	S 42° 06' 59.57"	W 72° 29' 10.85"	E=707801.37	N=5334225.44
3	S 42° 07' 08.59"	W 72° 29' 05.95"	E=707905.62	N=5333944.14
4	S 42° 07' 10.40"	W 72° 29' 09.56"	E=707821.09	N=5333890.70
Coordenadas referidas al DATUM WGS-84; Huso 18 s				
Carta de Referencia: SHOA 7340				



ÁREA DE COLECTA: AC-HUA-50				
REGIÓN DE LOS LAGOS				
COMUNA DE HUALAIHUÉ				
SECTOR: Canal Llancahúe, al sur de Isla Linguar				
Vértice	LATITUD(S)	LONGITUD(W)	ESTE	NORTE
1	S 42° 04' 32.93"	W 72° 37' 58.56"	E=695807.65	N=5339094.84
2	S 42° 04' 34.32"	W 72° 37' 54.19"	E=695906.97	N=5339049.30
3	S 42° 04' 40.82"	W 72° 38' 00.25"	E=695762.06	N=5338852.53
4	S 42° 04' 38.49"	W 72° 38' 04.59"	E=695664.37	N=5338927.34
Coordenadas referidas al DATUM WGS-84; Huso 18 s				
Carta de Referencia: SHOA 7340				

ÁREA DE COLECTA: AC-HUA-51				
REGIÓN DE LOS LAGOS				
COMUNA DE HUALAIHUÉ				
SECTOR: Sureste de Isla Maniu				
Vértice	LATITUD(S)	LONGITUD(W)	ESTE	NORTE
1	S 42° 02' 59.50"	W 72° 36' 29.63"	E=697931.99	N=5341919.97
2	S 42° 02' 59.86"	W 72° 36' 28.56"	E=697956.35	N=5341907.92
3	S 42° 02' 59.81"	W 72° 36' 26.74"	E=697998.15	N=5341908.47
4	S 42° 03' 03.39"	W 72° 36' 28.17"	E=697962.17	N=5341798.93
5	S 42° 03' 02.46"	W 72° 36' 32.34"	E=697867.11	N=5341830.30
Coordenadas referidas al DATUM WGS-84; Huso 18 s				
Carta de Referencia: SHOA 7340				

ÁREA DE COLECTA: AC-HUA-52				
REGIÓN DE LOS LAGOS				
COMUNA DE HUALAIHUÉ				
SECTOR: Este de Isla Toro				
Vértice	LATITUD(S)	LONGITUD(W)	ESTE	NORTE
1	S 42° 02' 48.20"	W 72° 38' 08.84"	E=695660.81	N=5342331.68
2	S 42° 02' 48.56"	W 72° 38' 06.33"	E=695718.24	N=5342319.11
3	S 42° 02' 42.29"	W 72° 38' 06.56"	E=695718.24	N=5342512.53
4	S 42° 02' 42.18"	W 72° 38' 01.04"	E=695845.24	N=5342512.53
5	S 42° 02' 49.35"	W 72° 38' 00.78"	E=695845.24	N=5342291.33
6	S 42° 02' 50.51"	W 72° 37' 52.56"	E=696033.16	N=5342250.22
7	S 42° 02' 53.80"	W 72° 37' 53.38"	E=696011.50	N=5342149.27
8	S 42° 02' 51.57"	W 72° 38' 09.11"	E=695651.87	N=5342228.03
Coordenadas referidas al DATUM WGS-84; Huso 18 s				
Carta de Referencia: SHOA 7340				

ÁREA DE COLECTA: AC-HUA-53				
REGIÓN DE LOS LAGOS				
COMUNA DE HUALAIHUÉ				
SECTOR: Canal Hornopirén, al sur de Punta Putrinil				
Vértice	LATITUD(S)	LONGITUD(W)	ESTE	NORTE
1	S 42° 01' 13.27"	W 72° 31' 10.10"	E=705372.68	N=5344987.24
2	S 42° 01' 15.37"	W 72° 31' 01.88"	E=705559.89	N=5344916.87
3	S 42° 01' 26.00"	W 72° 31' 07.17"	E=705428.63	N=5344592.41



4	S 42° 01' 23.90"	W 72° 31' 15.40"	E=705241.42	N=5344662.79
Coordenadas referidas al DATUM WGS-84; Huso 18 s Carta de Referencia: SHOA 7340				

ÁREA DE COLECTA: AC-HUA-54				
REGIÓN DE LOS LAGOS				
COMUNA DE HUALAIHUÉ				
SECTOR: Estero Pichicolu				
Vértice	LATITUD(S)	LONGITUD(W)	ESTE	NORTE
1	S 42° 00' 29.80"	W 72° 35' 40.60"	E=699188.90	N=5346505.77
2	S 42° 00' 30.18"	W 72° 35' 28.46"	E=699467.92	N=5346486.20
3	S 42° 00' 32.34"	W 72° 35' 28.37"	E=699468.11	N=5346419.49
4	S 42° 00' 32.34"	W 72° 35' 40.60"	E=699186.84	N=5346427.18
Coordenadas referidas al DATUM WGS-84; Huso 18 s Carta de Referencia: SHOA 7340				

ÁREA DE COLECTA: AC-HUA-55				
REGIÓN DE LOS LAGOS				
COMUNA DE HUALAIHUÉ				
SECTOR: Canal Llanchid, al norte de Isla Llanchid				
Vértice	LATITUD(S)	LONGITUD(W)	ESTE	NORTE
1	S 42° 00' 01.68"	W 72° 29' 16.69"	E=708045.85	N=5347119.33
2	S 42° 00' 03.53"	W 72° 29' 10.67"	E=708182.79	N=5347058.11
3	S 42° 00' 14.01"	W 72° 29' 16.47"	E=708039.95	N=5346738.59
4	S 42° 00' 12.16"	W 72° 29' 22.49"	E=707903.01	N=5346799.80
Coordenadas referidas al DATUM WGS-84; Huso 18 s Carta de Referencia: SHOA 7340				

ÁREA DE COLECTA: AC-HUA-56				
REGIÓN DE LOS LAGOS				
COMUNA DE HUALAIHUÉ				
SECTOR: Canal Hornopirén, al suroeste de Punta Becerra, Isla Pelada, sector 1				
0303				
Vértice	LATITUD(S)	LONGITUD(W)	ESTE	NORTE
1	S 42° 59' 37.11"	W 72° 29' 05.96"	E=708315.10	N=5347869.76
2	S 42° 59' 38.50"	W 72° 29' 00.94"	E=708429.32	N=5347823.47
3	S 42° 59' 50.65"	W 72° 29' 06.99"	E=708279.07	N=5347452.76
4	S 42° 59' 49.26"	W 72° 29' 12.02"	E=708164.61	N=5347499.15
Coordenadas referidas al DATUM WGS-84; Huso 18 s Carta de Referencia: SHOA 7340				

ÁREA DE COLECTA: AC-HUA-57				
REGIÓN DE LOS LAGOS				
COMUNA DE HUALAIHUÉ				
SECTOR: Canal Hornopirén, al suroeste de Punta Becerra, Isla Pelada, sector 1				
Vértice	LATITUD(S)	LONGITUD(W)	ESTE	NORTE
1	S 41° 59' 21.75"	W 72° 28' 58.87"	E=708492.06	N=5348338.85
2	S 41° 59' 23.25"	W 72° 28' 50.47"	E=708684.16	N=5348286.92
3	S 41° 59' 32.70"	W 72° 28' 53.50"	E=708605.88	N=5347997.32



4	S 41° 59' 31.20"	W 72° 29' 01.90"	E=708413.77	N=5348049.25
Coordenadas referidas al DATUM WGS-84; Huso 18 s Carta de Referencia: SHOA 7340				

ÁREA DE COLECTA: AC-HUA-58				
REGIÓN DE LOS LAGOS				
COMUNA DE HUALAIHUÉ				
SECTOR: Canal Hornopirén, al suroeste de Caleta Río Negro				
Vértice	LATITUD(S)	LONGITUD(W)	ESTE	NORTE
1	S 41° 59' 16.43"	W 72° 30' 08.45"	E=706895.88	N=5348549.84
2	S 41° 59' 18.68"	W 72° 30' 01.98"	E=707042.60	N=5348476.03
3	S 41° 59' 29.57"	W 72° 30' 06.16"	E=706936.75	N=5348143.04
4	S 41° 59' 29.55"	W 72° 30' 08.64"	E=706879.70	N=5348145.18
Coordenadas referidas al DATUM WGS-84; Huso 18 s Carta de Referencia: SHOA 7340				

ÁREA DE COLECTA: AC-HUA-59				
REGIÓN DE LOS LAGOS				
COMUNA DE HUALAIHUÉ				
SECTOR: Canal Hornopirén, al suroeste de Caleta Río Negro				
Vértice	LATITUD(S)	LONGITUD(W)	ESTE	NORTE
1	S 41° 58' 26.50"	W 72° 29' 39.90"	E=707598.01	N=5350070.66
2	S 41° 58' 28.21"	W 72° 29' 33.80"	E=707736.85	N=5350013.86
3	S 41° 58' 40.28"	W 72° 29' 39.87"	E=707586.16	N=5349645.49
4	S 41° 58' 38.57"	W 72° 29' 45.97"	E=707447.33	N=5349702.29
Coordenadas referidas al DATUM WGS-84; Huso 18 s Carta de Referencia: SHOA 7340				

2.- Cualquier persona podrá, en el plazo de un mes contado desde la última publicación de la presente resolución, formular observaciones a la presente propuesta, de conformidad con el artículo 75 quáter de la Ley General de Pesca y Acuicultura.

3.- La Subsecretaría de Pesca y Acuicultura responderá las observaciones en el plazo de 15 días hábiles, contados desde el vencimiento del término indicado en el inciso anterior.

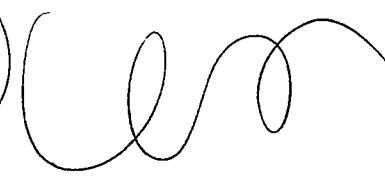
Una vez vencidos los plazos señalados en los incisos precedentes, la presente propuesta de polígonos como áreas destinadas a la captación de semillas resultante de las etapas anteriores, será consultada a la Comisión Regional de Uso del Borde Costero competente, la que tendrá el plazo de un mes para emitir su pronunciamiento, vencido el cual se entenderá aprobada.



Vencido el plazo al que se refiere el inciso anterior, deberá remitirse el Informe Técnico con la propuesta de áreas de colecta a la Subsecretaría para las Fuerzas Armadas, la que declarará el establecimiento de las áreas de colecta y las otorgará en destinación a esta Subsecretaría.



4.- **TRANSCRÍBASE** copia de la presente resolución a las Divisiones de Acuicultura y Jurídica, y a la Dirección Zonal de Pesca de la Región de Los Lagos, todas de esta Subsecretaría, a la Subsecretaría para las Fuerzas Armadas, al Gobierno Regional de la Región de Los Lagos y a la Comisión Regional de Uso del Borde Costero de dicha región, al Servicio Nacional de Pesca y Acuicultura y a su Dirección de la Región de Los Lagos, y a la Dirección General del Territorio Marítimo y Marina Mercante.

ANÓTESE Y PUBLÍQUESE POR CUENTA DE ESTA SUBSECRETARIA, EN EXTRACTO EN EL DIARIO OFICIAL Y EN UN DIARIO DE CIRCULACIÓN DE LA REGIÓN DE LOS LAGOS, E INTEGRAMENTE EN LOS SITIOS DE DOMINIO ELECTRONICO DEL SERVICIO NACIONAL DE PESCA Y ACUICULTURA Y DE ESTA SUBSECRETARIA.


MÓNICA ORELLANA VALDÉS
Subsecretaria de Pesca y Acuicultura (S)


MOV/EZV/CSB/dcm


Lo que transcribo para su conocimiento.

Saluda atentamente a Ud.



DANIELA BOLBARAN PEREZ
Jefe Departamento Administrativo (S)